

VEDLEŠÍ POLNÍ CESTA VC13
P 4,5/30, M 1:500

LEGENDA

- VOZOVKA POLNÍ CESTY VC13

VOZOVKA HOSP. SJEZDU

NÝSYP
ZELENÉ PLOCHY

VÝKOP

PLOCHY MELIORACÍ

MYČENÍ KŘOVIN

KÁCENÍ DŘEVIN

DOSADBA DŘEVIN

KOŘENOVÁ ZÓNA
(PRŮMĚT KORUNY ZVĚTŠENÝ O 1,5M)
- LEGENDA ZÁBORŮ:

ZÁBOR TRVALÝ

ZÁBOR DOČASNÝ

338

ČÍSLO A HRANICE PARCEL KN

VNITŘNÍ KRESBA

HRANICE KATASTRÁLNÍHO ÚZEMÍ DLE KN

STÁVAJÍCÍ INŽ. SÍTĚ:

- NADZEMNÍ VEDENÍ NN

VODOVOD





NADZEMNÍ SDĚLOVACÍ VEDENÍ

ZMĚNA VÝKRESU:

Č. ZMĚNY	PŘEDMĚT ZMĚNY	ZMĚNU PROVEDL	PODPIS	DATUM ZMĚNY

SO 155

SOURADNICOVÝ SYSTÉM : JTSK
VÝSKOVÝ SYSTÉM : B.p.v.

VEDOUcí PROJEKTANT - HIP	ING. STANĚK MARTIN	  	
ZODPOVĚDNÝ PROJEKTANT	ING. STANĚK MARTIN		
VYPRACOVAL	ING. ŽEBEROVÁ KATRIN		
KONTROLOVAL	ING. LEGERSKÝ ZDENĚK		
KRAJ, MÚ, OsÚ	MORAVSKOSLEZSKÝ, FRYDEK - MISTEK		
OBJEDNATEL, INVESTOR	STÁTNÍ POZEMKOVÝ ÚŘAD, POBOČKA FRYDEK - MISTEK		
NÁZEV AKCE:	REALIZACE SPOLEČNÝCH ZAŘÍZENÍ V K. Ů. ROPICE - I. ETAPA	DATUM	04/2021
NÁZEV OBJEKTU:	VEDLEJŠÍ POLNÍ CESTA VC 13	FORMÁT	10x44
NÁZEV VÝKRESU:	SITUACE	MĚŘÍTKO	1:500
		STUPEŇ	DSP+DPS
		ZAK. ČÍSLO	200012
Č. SOUPRAVY		Č. VÝKRESU	
			02